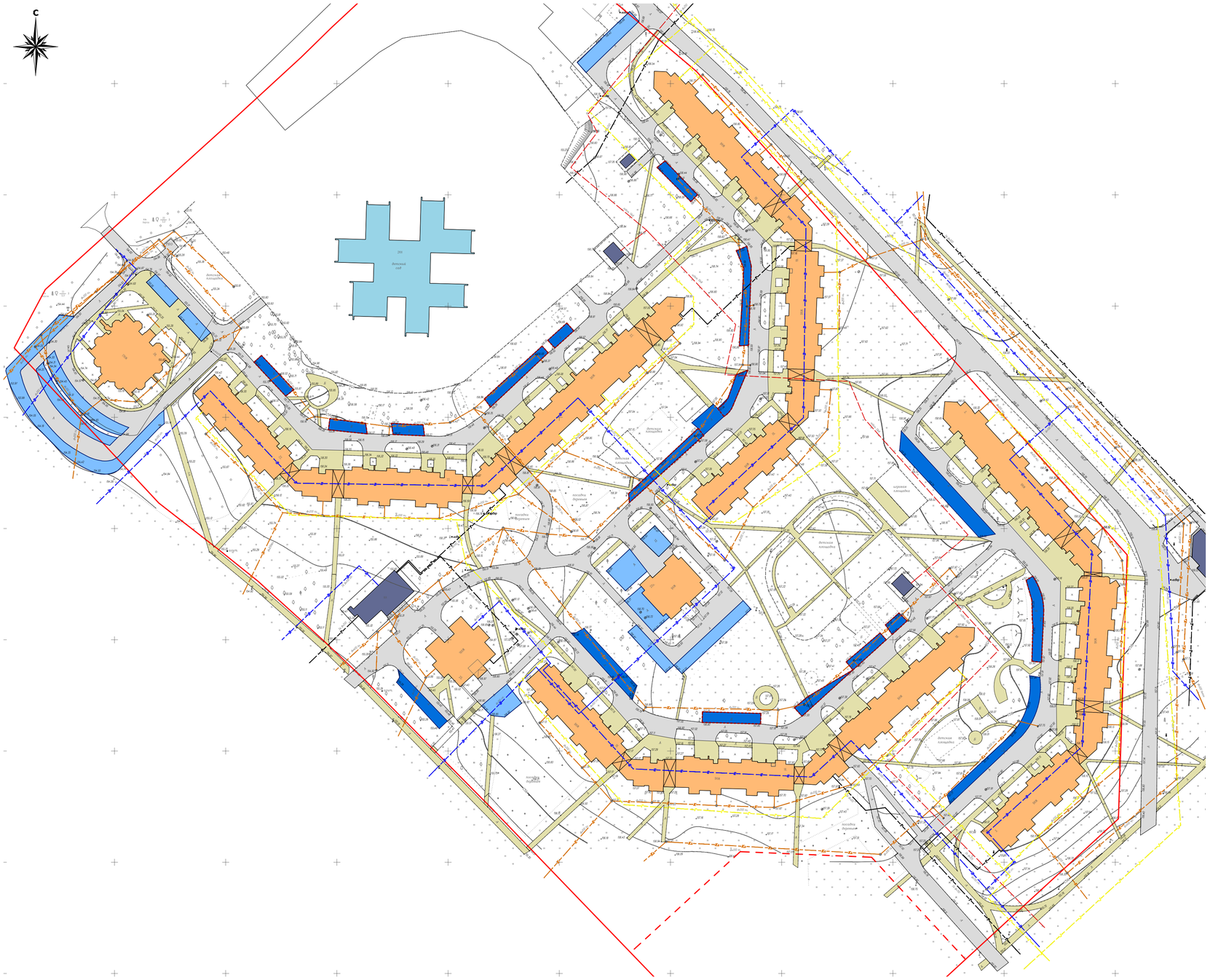

Условные обозначения:

- существующие красные линии

Объекты

- существующие жилые здания
- существующие не жилые здания и сооружения
- существующие дошкольные образовательные учреждения
- существующие автостоянки асфальтированные (ориентировочно 380м/м)
- существующие автостоянки не требующие реконструкции (ориентировочно 190м/м)
- существующие автостоянки с покрытием из плит
- существующие дороги, проезды, площадки
- существующие пешеходные дорожки, площадки
- существующие ограждения

существующие инженерные сети

- водопровод
- канализация бытовая
- теплотрасса
- газопровод
- канализация ливневая
- электрокабель 10кВ

Согласовано

Взам. инв. №

Подпись и дата

Инв. № подл.

Изм.	Кол. уч.	Лист	№ док.	Подп.	Дата	Муниципальный контракт №04/07от 31 мая 2016 года. шифр 04/2016 ЧГ.ГП		
						Проект устройства парковочных мест, благоустройства и озеленения территорий общего пользования микрорайонов А и Б в г. Черноголовка:ул. Центральная д.18, ул. Центральная д.20, ул. Центральная д.20А, ул. Центральная д.22, ул. Центральная д.24 Институтский пр-т д.3, Школьный бульвар д.19		
Руководитель		Голубчиков			06.16	Администрация муниципального образования "Городской округ Черноголовка"	Стадия	Лист	Листов
ГИП		Лысиков			06.16		Р	2	12
ГАП					06.16				
Разработал		Мироненко			06.16	Схема существующего положения М1:1000	ИНФОПРОМ ТЕХНОЛОГИИ		
Н.Контроль		Голубчиков			06.16				

формат А1 (594х841)

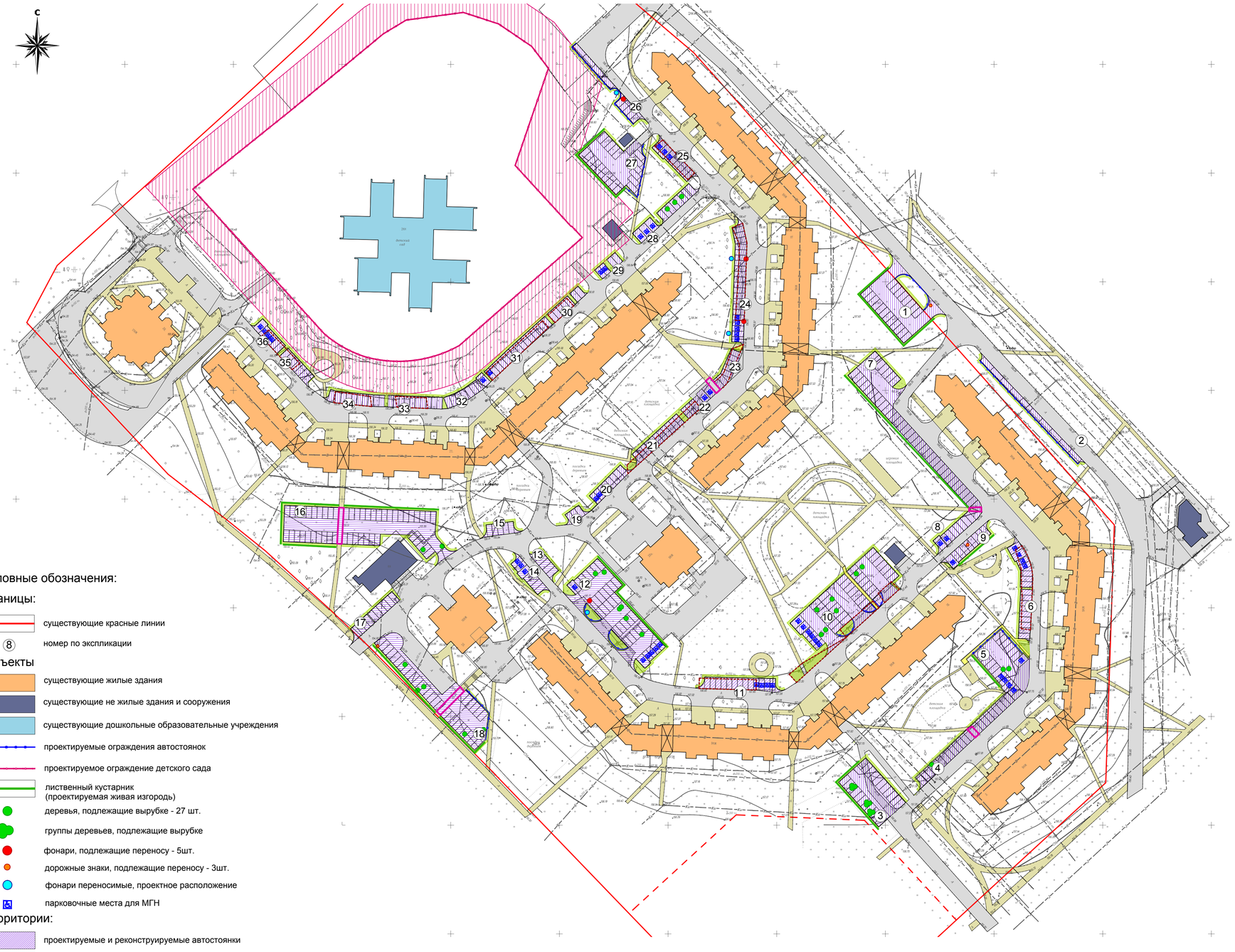

Экспликация проектируемых и реконструируемых автостоянок

	Номер на плане	Наименование	Примечание
1.		автостоянка на 20 м/м	
2.		автостоянка на 10 м/м	
3		автостоянка на 22м/м	
4.		автостоянка на 23 м/м	
5.		автостоянка на 18 м/м, в том числе 5 м/м для МГН	
6.		автостоянка на 16 м/м, в том числе 4 м/м для МГН	
7.		автостоянка на 40 м/м	
8.		автостоянка на 8м/м, в том числе 1 м/м для МГН	
9.		автостоянка на 9м/м, в том числе 1 м/м для МГН	
10.		автостоянка на 41м/м, в том числе 6 м/м для МГН	
11.		автостоянка на 13м/м, в том числе 4 м/м для МГН	
12.		автостоянка на 33м/м, в том числе 6 м/м для МГН	
13.		автостоянка на 5м/м	
14.		автостоянка на 7м/м, в том числе 3 м/м для МГН	
15.		автостоянка на 5м/м	
16.		автостоянка на 49м/м	
17.		автостоянка на 10м/м	
18.		автостоянка на 33м/м	
19.		автостоянка на 3м/м	
20.		автостоянка на 8м/м, в том числе 1 м/м для МГН	
21.		автостоянка на 11м/м	
22.		автостоянка на 6м/м, в том числе 2 м/м для МГН	
23.		автостоянка на 7м/м	
24.		автостоянка на 21м/м, в том числе 5 м/м для МГН	
25.		автостоянка на 8м/м, в том числе 3 м/м для МГН	
26.		автостоянка на 9м/м	
27.		автостоянка на 21м/м	
28.		автостоянка на 11м/м, в том числе 3 м/м для МГН	
29.		автостоянка на 4м/м, в том числе 2 м/м для МГН	
30.		автостоянка на 7м/м	
31.		автостоянка на 15м/м	
32.		автостоянка на 8м/м, в том числе 2 м/м для МГН	
33.		автостоянка на 10м/м	
34.		автостоянка на 10м/м	
35.		автостоянка на 7м/м	
36.		автостоянка на 6м/м, в том числе 4 м/м для МГН	

Условные обозначения:

Границы:

- существующие красные линии
- (8) номер по экспликации

Объекты

- существующие жилые здания
- существующие не жилые здания и сооружения
- существующие дошкольные образовательные учреждения
- проектируемые ограждения автостоянок
- проектируемое ограждение детского сада
- лиственный кустарник (проектируемая живая изгородь)
- деревья, подлежащие вырубке - 27 шт.
- группы деревьев, подлежащие вырубке
- фонари, подлежащие переносу - 5шт.
- дорожные знаки, подлежащие переносу - 3шт.
- фонари переносимые, проектное расположение
- парковочные места для МГН

Территории:

- проектируемые и реконструируемые автостоянки
- восстанавливаемое озеленение
- восстанавливаемые пешеходные дорожки
- существующие пешеходные дорожки, площадки
- существующие дороги, проезды, площадки
- удаляемое покрытие из плит
- место перресечения автостоянок пешеходными путями (см. лист №9)

Минимальные расстояния:

- до территории детских дошкольных учреждений

Примечание:

1. Всего проектируемых и реконструируемых парковочных мест 544,в том числе 54 для МГН
2. Общая площадь проектируемых и реконструируемых автостоянок 9305,3 $м^2$
3. Существующих, не реконструируимых парковочных мест ориентировочно 195, в том числе 15 для МГН
4. С территории парковки №3 удаляются все существующие древесые насаждения.
5. Предусмотреть компенсационные высадки в пределах данного квартала в размере 150% от вырубаемых

Согласовано

Взам. инв. №

Подпись и дата

Инв. № подл.

Изм.	Кол. уч.	Лист	№ док.	Подп.	Дата	Муниципальный контракт №04/07от 31 мая 2016 года. шифр 04/2016 ЧГ.ГП		
						Проект устройства парковочных мест, благоустройства и озеленения территорий общего пользования микрорайонов А и Б в г. Черноголовка:ул. Центральная д.18, ул. Центральная д.20, ул. Центральная д.20А, ул. Центральная д.22, ул. Центральная д.24 Институтский пр-т д.3, Школьный бульвар д.19		
Руководитель		Голубчиков			06.16	Администрация муниципального образования "Городской округ Черноголовка"	Стадия	Лист	Листов
ГИП		Лысиков			06.16		Р	3	12
ГАП					06.16				
Разработал		Мироненко			06.16	Схема планировочной организации земельного участка М1:1000	ИНФОПРОМ ТЕХНОЛОГИИ		
Н.Контроль		Голубчиков			06.16				

формат А1 (594х841)

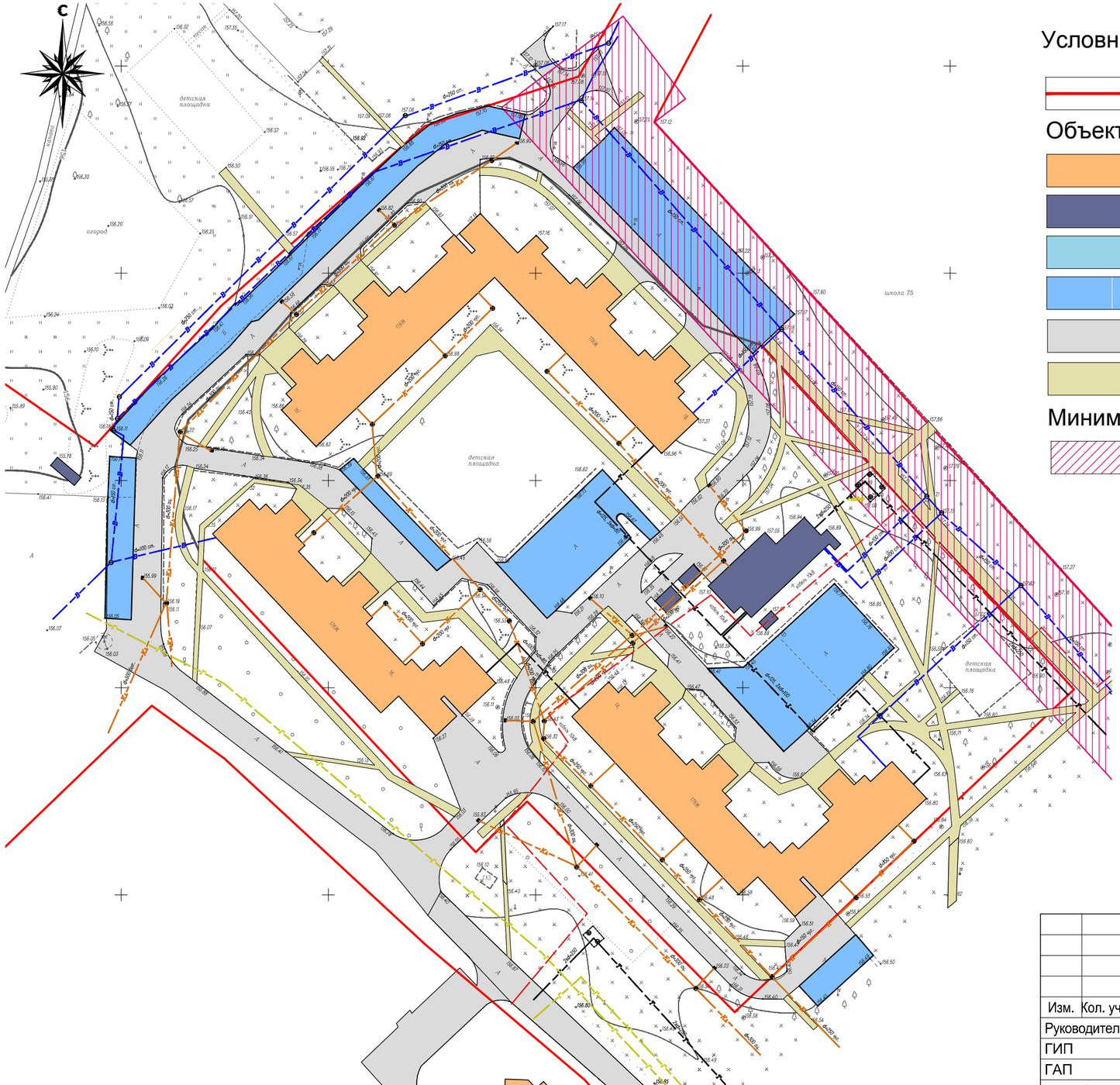

Условные обозначения:

существующие красные линии

Объекты

существующие жилые здания

существующие не жилые здания и сооружения

существующие дошкольные образовательные учреждения

существующие автостоянки асфальтированные (ориентировочно 175м/м)

существующие дороги, проезды, площадки

существующие пешеходные дорожки, площадки

Минимальные расстояния:

до территории школ

существующие инженерные сети

водопровод

канализация бытовая

теплотрасса

газопровод

канализация ливневая

электрокабель 10кВ

Согласовано

Взам. инв. №

Подпись и дата

Инв. № подл.

Изм.	Кол. уч.	Лист	№ док.	Подп.	Дата	Муниципальный контракт №04/07от 31 мая 2016 года. шифр 04/2016 ЧГ.ГП
						Проект устройства парковочных мест, благоустройства и озеленения территорий общего пользования микрорайонов А и Б в г. Черноголовка: Школьный бульвар д.14, Школьный бульвар д.16, Школьный бульвар д.18.
Руководитель		Голубчиков			06.16	Администрация муниципального образования "Городской округ Черноголовка"
ГИП		Лысиков			06.16	
ГАП					06.16	
Разработал		Мироненко			06.16	Схема существующего положения М1:1000
Н.Контроль		Голубчиков			06.16	

Стадия	Лист	Листов
Р	2	12

ИНФОПРОМ ТЕХНОЛОГИИ

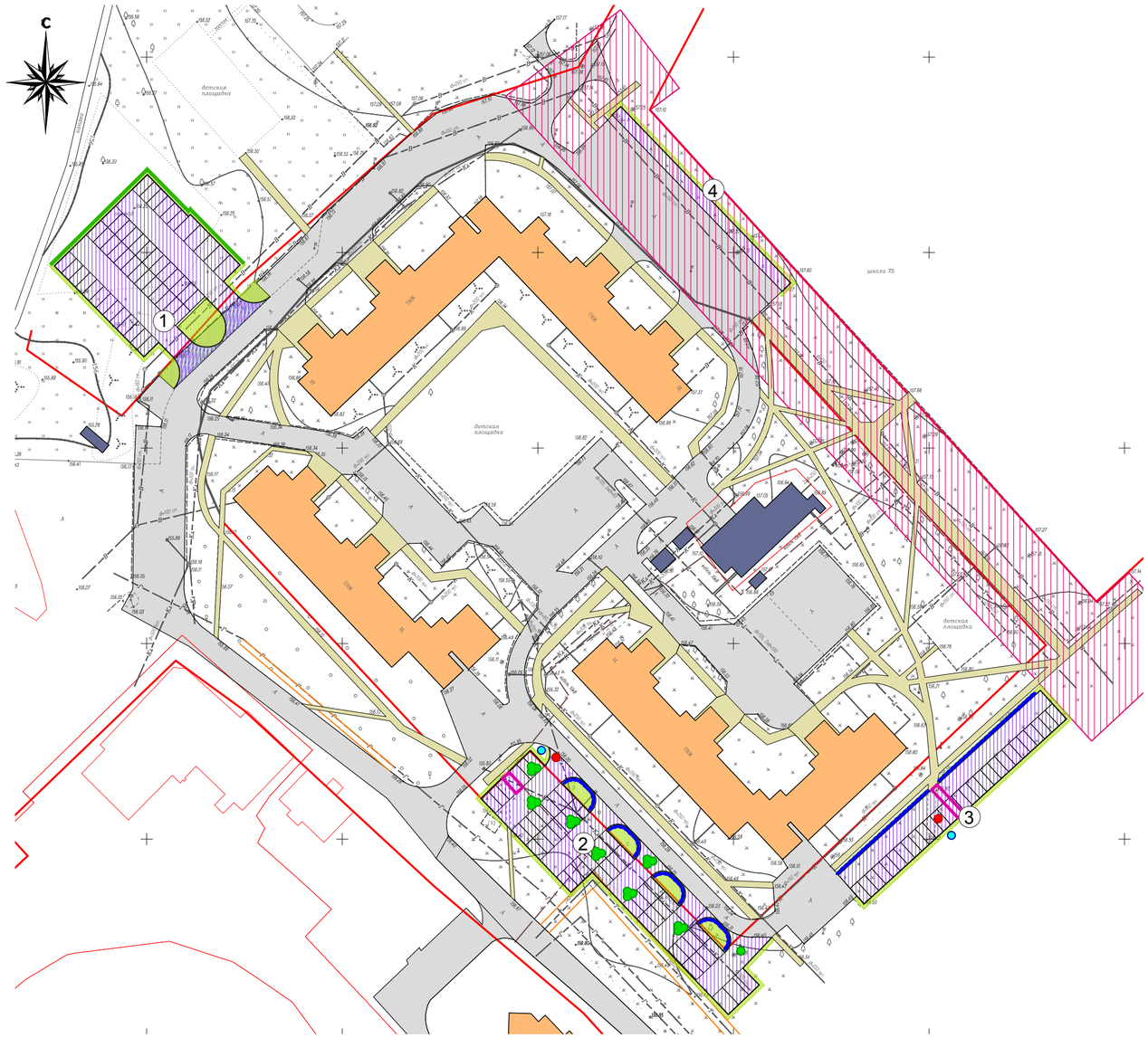

Экспликация проектируемых и реконструируемых автостоянок

Номер на плане	Наименование	Примечание
1.	автостоянка на 50 м/м, в том числе 5 м/м для МГН	
2.	автостоянка на 50 м/м, в том числе 7 м/м для МГН	
3.	автостоянка на 29 м/м	
4.	расширение существующей автостоянки на 35 м/м до 43м/м	

Условные обозначения:

существующие красные линии

(8) номер по экспликации

Объекты

существующие жилые здания

существующие не жилые здания и сооружения

проектируемые ограждения автостоянок

лиственный кустарник (проектируемая живая изгородь)

место перресечения автостоянок пешеходными путями (см. лист №9)

существующие деревья и группы деревьев, подлежащие вырубке

фонари, подлежащие переносу - 2шт.

фонари переносимые, проектное расположение 2 шт.

парковочные места для МГН

Территории:

проектируемые и реконструируемые автостоянки

восстанавливаемое озеленение

существующие дороги, проезды, площадки

существующие пешеходные дорожки, площадки

Минимальные расстояния:

до территории школ

Примечание:

1. Всего проектируемых и реконструируемых парковочных мест 129, в том числе 12 для МГН
2. Общая площадь проектируемых и реконструируемых автостоянок 3328,7 м^2
3. Существующих, не реконструируимых парковочных мест ориентировочно 175 м/м, в том числе 20м/м для МГН
4. С территории парковки №2 удаляются все существующие древесые насаждения. Предусмотреть компенсационные высадки в пределах данного квартала в размере 150% от вырубаемых

Согласовано

Взам. инв. №

Подпись и дата

Инв. № подл.

Изм.	Кол. уч.	Лист	№ док.	Подп.	Дата	Муниципальный контракт №04/07от 31 мая 2016 года. шифр 04/2016 ЧГ.ГП			
						Проект устройства парковочных мест, благоустройства и озеленения территорий общего пользования микрорайонов А и Б в г. Черноголовка: Школьный бульвар д.14, Школьный бульвар д.16, Школьный бульвар д.18.			
Руководитель		Голубчиков			06.16	Администрация муниципального образования "Городской округ Черноголовка"	Стадия	Лист	Листов
ГИП		Лысиков			06.16		Р	3	12
ГАП					06.16				
Разработал		Мироненко			06.16	Схема планировочной организации земельного участка М1:1000	ИНФОПРОМ ТЕХНОЛОГИИ		
Н.Контроль		Голубчиков			06.16				

формат А2 (420х594)

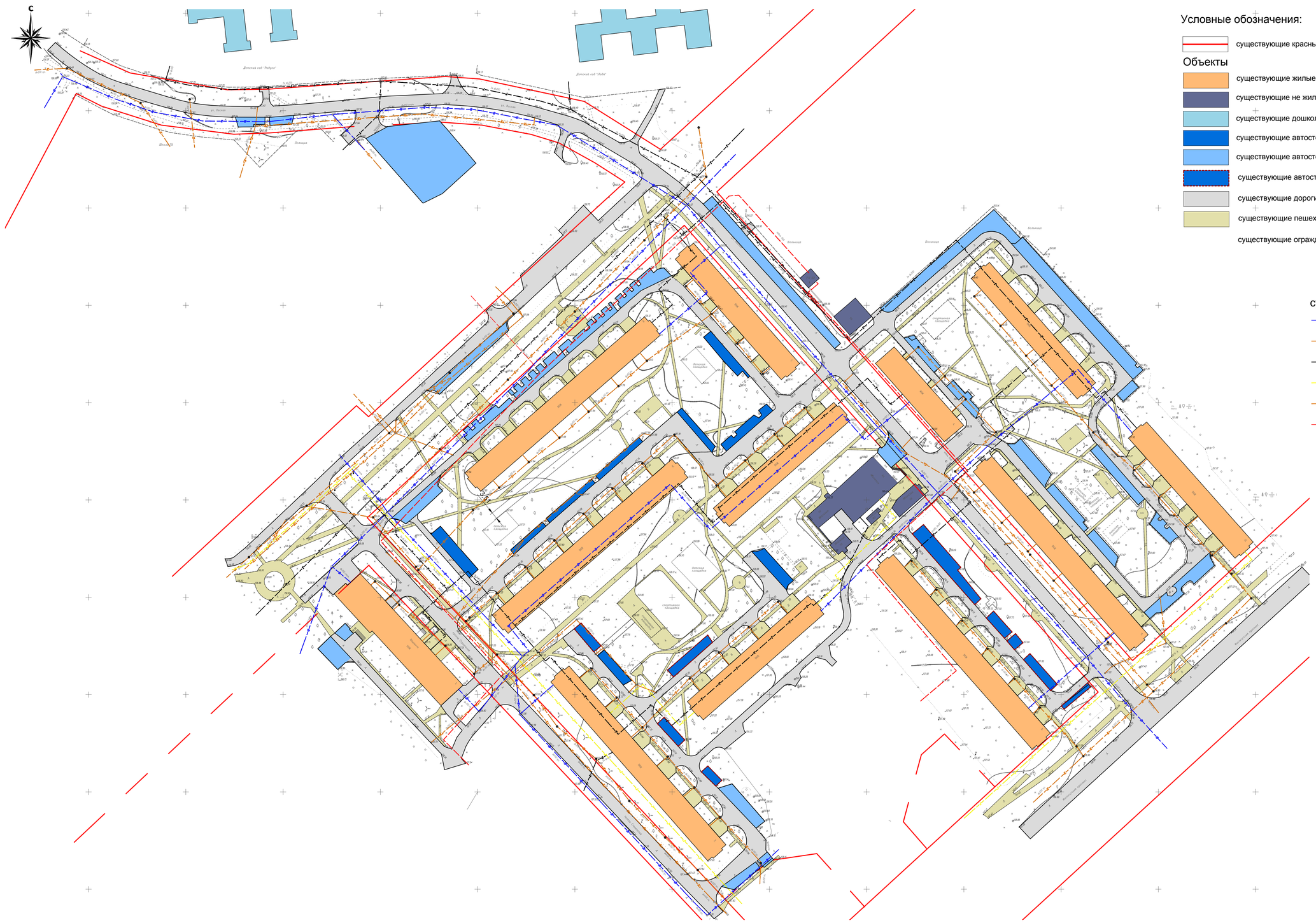
С
Детский сад "Радуга"
Детский сад "Лада"
ул. Лесная
Больница
Поликлиника
Школа №5
Школа
Школа №4
Школа №3
Школа №2
Школа №1
Школа №6
Школа №7
Школа №8
Школа №9
Школа №10
Школа №11
Школа №12
Школа №13
Школа №14
Школа №15
Школа №16
Школа №17
Школа №18
Школа №19
Школа №20
Школа №21
Школа №22
Школа №23
Школа №24
Школа №25
Школа

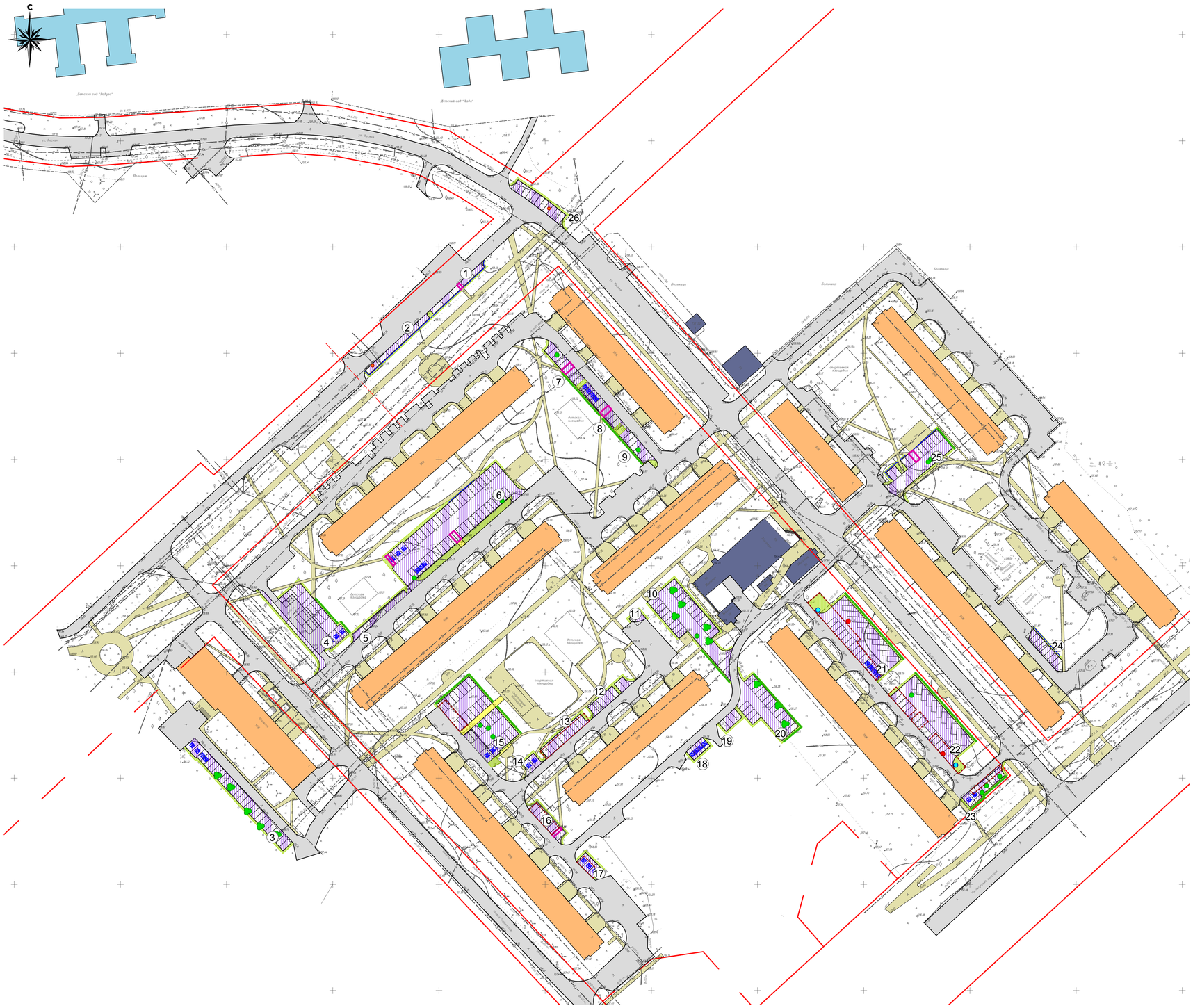

Экспликация проектируемых и реконструируемых автостоянок

Номер на плане	Наименование	Примечание
1.	автостоянка на 5 м/м	
2.	автостоянка на 6 м/м	
3.	автостоянка на 26 м/м, в том числе 4 м/м для МГН	
4.	автостоянка на 18 м/м, в том числе 3 м/м для МГН	
5.	автостоянка на 5 м/м	
6.	автостоянка на 50 м/м, в том числе 6 м/м для МГН	
7.	автостоянка на 9 м/м	
8.	автостоянка на 10 м/м, в том числе 4 м/м для МГН	
9.	автостоянка на 6м/м	
10.	автостоянка на 22 м/м	
11.	автостоянка на 2 м/м	
12.	автостоянка на 8 м/м	
13.	автостоянка на 10 м/м	
14.	автостоянка на 2м/м, в том числе 2 м/м для МГН	
15.	автостоянка на 31м/м, в том числе 4 м/м для МГН	
16.	автостоянка на 8м/м	
17.	автостоянка на 3м/м, в том числе 3 м/м для МГН	
18.	автостоянка на 4м/м, в том числе 4 м/м для МГН	
19.	автостоянка на 4м/м	
20.	автостоянка на 17м/м	
21.	автостоянка на 24м/м, в том числе 4 м/м для МГН	
22.	автостоянка на 22м/м	
23.	автостоянка на 8м/м, в том числе 2 м/м для МГН	
24.	автостоянка на 8м/м	
25.	автостоянка на 11 м/м	
26.	автостоянка на 11 м/м	

Условные обозначения:

Границы:

- существующие красные линии
- (8) номер по экспликации

Объекты

- существующие жилые здания
- существующие не жилые здания и сооружения
- существующие дошкольные образовательные учреждения
- проектируемые ограждения автостоянок
- деревья, подлежащие вырубке - 14 шт.
- группы деревьев, подлежащие вырубке
- фонари, подлежащие переносу - 2 шт.
- фонари переносимые, проектное расположение - 2шт.
- парковочные места для МГН

Территории:

- проектируемые и реконструируемые автостоянки
- восстанавливаемое озеленение
- восстанавливаемые пешеходные дорожки
- существующие пешеходные дорожки, площадки
- существующие дороги, проезды, площадки
- удаляемое покрытие из плит
- лиственный кустарник (проектируемая живая изгородь)
- место перресечения автостоянок пешеходными путями (см. лист №9)

Примечание:

1. Всего проектируемых и реконструируемых парковочных мест 322, в том числе 36 для МГН
2. Общая площадь проектируемых и реконструируемых автостоянок 6242,4 м^2
3. Существующих, не реконструируимых парковочных мест ориентировочно 352м/м, в том числе 35м/м для МГН
4. С территории удаляется 14 отдельно стоящих дерева, а с парковок №3,10,20 удаляются все существующие древесые насаждения.
5. Предусмотреть компенсационные высадки в пределах данного квартала в размере 150% от вырубаемых

Согласовано

Взам. инв. №

Подпись и дата

Инв. № подл.

Изм.	Кол. уч.	Лист	№ док.	Подп.	Дата
Руководитель		Голубчиков			06.16
ГИП		Лысиков			06.16
ГАП					06.16
Разработал		Мироненко			06.16
Н.Контроль		Голубчиков			06.16

Муниципальный контракт №04/07от 31 мая 2016 года. шифр 04/2016 ЧГ.ГП

Проект устройства парковочных мест, благоустройства и озеленения территорий общего пользования микрорайонов А и Б в г. Черноголовка: Институтский пр-т д.9, Институтский пр-т д.11, Институтский пр-т д.13, проезд Строителей д.1, проезд Строителей д.2, проезд Строителей д.4, проезд Строителей д.6, проезд Строителей д.8, ул. Лесная д.4, ул. Лесная д.4А, ул. Лесная д.5, ул. Лесная д.7

Администрация муниципального образования "Городской округ Черноголовка"

Стадия	Лист	Листов
Р	3	12

Схема планировочной организации земельного участка М1:1000

ИНФОПРОМ ТЕХНОЛОГИИ

формат А1 (594х841)

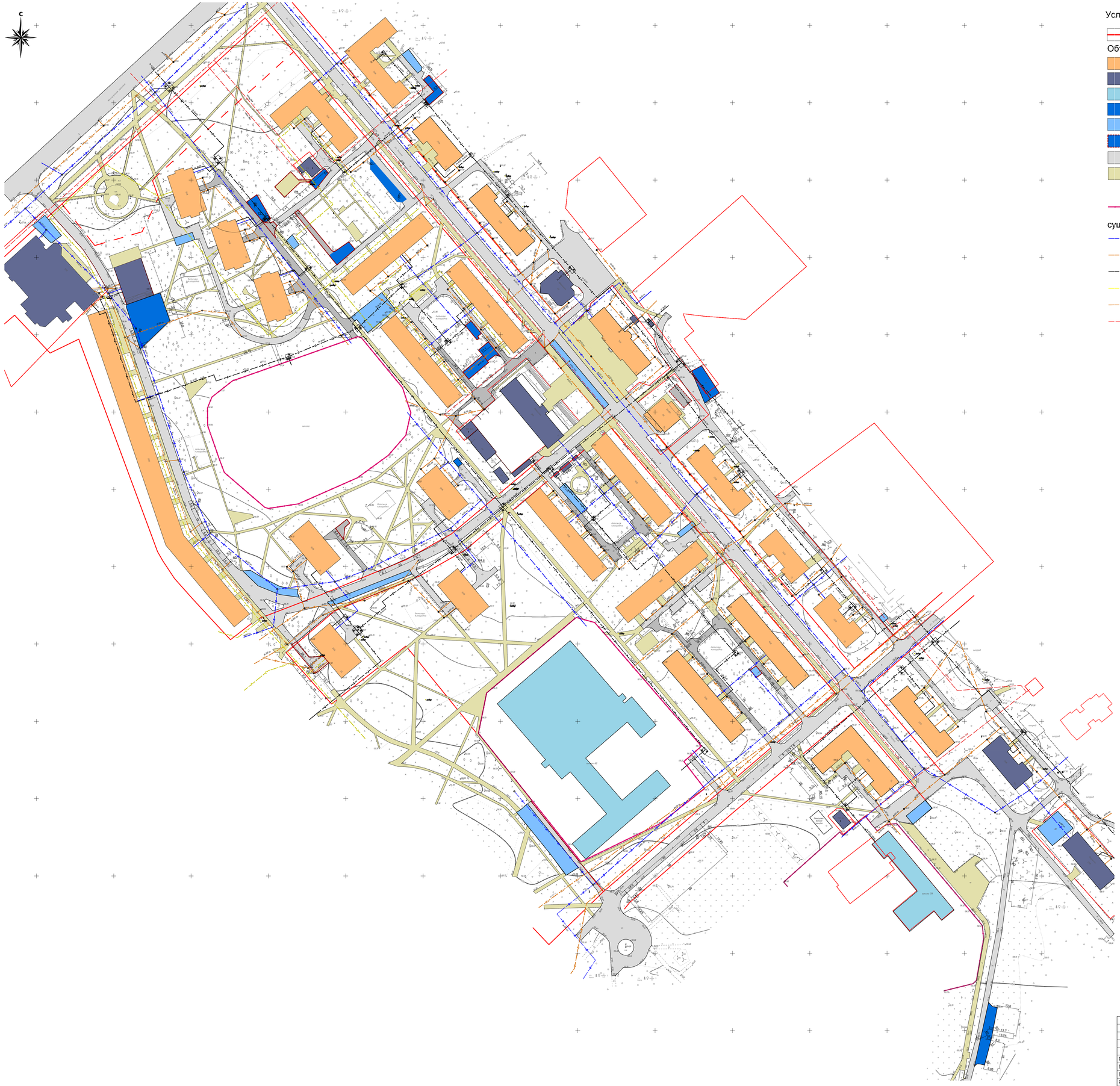

Условные обозначения:

существующие красные линии

Объекты

- существующие жилые здания
- существующие не жилые здания и сооружения
- существующие дошкольные образовательные учреждения
- существующие автостоянки асфальтированные (ориентировочно 40 м/м)
- существующие автостоянки не требующие реконструкции (ориентировочно 170м/м)
- существующие автостоянки с покрытием из плит (ориентировочно 70 м/м)
- существующие дороги, проезды, площадки
- существующие пешеходные дорожки, площадки
- существующие ограждения
- существующие ограждения школ и детских садов

существующие инженерные сети

- водопровод
- канализация бытовая
- теплотрасса
- газопровод
- канализация ливневая
- электрокабель 10кВ

Согласовано

Взам. инв. №

Подпись и дата

Инв. № подл.

						Муниципальный контракт №04/07от 31 мая 2016 года. шифр 04/2016 ЧГ.ПП		
						Проект устройства парковочных мест, благоустройства и озеленения территории общего пользования микрорайонов А и Б в г. Черноголовке(ул. Первая д.1, ул. Первая д.2, ул. Первая д.2А, ул. Первая д.2Б, ул. Первая д.2В, ул. Первая д.3, ул. Первая д.4, ул. Первая д.4А, ул. Первая д.5, ул. Первая д.6, ул. Первая д.6а, ул. Первая д.9б, ул. Первая д.10А, ул. Первая д.11, ул. Первая д.12, ул. Первая д.13, ул. Первая д.14, ул. Первая д.14А, ул. Первая д.15, ул. Первая д.16, ул. Первая д.17/1, ул. Первая д.18, ул. Первая д.19/1, ул. Первая д.22, ул. Первая д.23, ул. Первая д.24, ул. Первая д.25.			
Изм.	Кол. уч.	Лист	№ док.	Подп.	Дата			
Руководитель	Голубчиков				06.16	Администрация муниципального образования "Городской округ Черноголовка"	Стадия	Лист	Листов
ГИП	Лысиков				06.16		Р	2	12
ГАП					06.16				
Разработал	Мироненко				06.16	Схема существующего положения М1:1000	ИНФОПРОМ ТЕХНОЛОГИИ		
Н.Контроль	Голубчиков				06.16				

формат (750х1000)

Экспликация проектируемых и реконструируемых автостоянок

Номер на плане	Наименование	Примечание
1.	автостоянка на 17 м/м, в том числе 6 м/м для МГН	
2.	автостоянка на 9 м/м	
3.	автостоянка на 21 м/м, в том числе 6 м/м для МГН	
4.	автостоянка на 11 м/м, в том числе 3 м/м для МГН	
5.	расширяемый проезд с заменой покрытия 220,9 м^2	
6.	автостоянка на 24 м/м	
7.	расширяемый проезд с заменой покрытия 510 м^2	
8.	автостоянка на 10 м/м	
9.	автостоянка на 14 м/м, в том числе 4 м/м для МГН	
10.	автостоянка на 2м/м	
11.	автостоянка на 13 м/м	
12.	автостоянка на 7 м/м	
13.	автостоянка на 6 м/м	
14.	автостоянка на 5м/м	
15.	автостоянка на 10 м/м, в том числе 4 м/м для МГН	
16.	автостоянка на 8м/м	
17.	автостоянка на 10 м/м, в том числе 3 м/м для МГН	
18.	автостоянка на 3м/м, в том числе 3 м/м для МГН	
19.	автостоянка на 10 м/м	
20.	автостоянка на 8 м/м	
21.	автостоянка на 8 м/м	
22.	автостоянка на 12м/м	
23.	автостоянка на 10 м/м, в том числе 2 м/м для МГН	
24.	автостоянка на 10 м/м	
25.	автостоянка на 11 м/м	
26.	автостоянка на 12 м/м	
27.	автостоянка на 16 м/м	
28.	автостоянка на 46 м/м, в том числе 8 м/м для МГН	
29.	автостоянка на 8 м/м	
30.	автостоянка на 26 м/м, в том числе 2 м/м для МГН	
31.	автостоянка на 10 м/м	
32.	автостоянка на 14 м/м	
33.	автостоянка на 10 м/м	
34.	автостоянка на 7 м/м	
35.	автостоянка на 6 м/м	
36.	расширяемый проезд с заменой покрытия 149,4 м^2	

Условные обозначения:

Границы:

- существующие красные линии
- (8) номер по экспликации

Объекты

- существующие жилые здания
- существующие не жилые здания и сооружения
- существующие дошкольные образовательные учреждения
- проектируемые ограждения автостоянок
- проектируемое ограждение детского сада

Территории:

- проектируемые и реконструируемые автостоянки
- восстанавливаемое озеленение
- восстанавливаемые пешеходные дорожки
- существующие пешеходные дорожки, площадки
- существующие дороги, проезды, площадки
- удаляемое покрытие из плит
- удаляемое асфальтовое покрытие
- место перресечения автостоянок пешеходными путями (см. лист №9)

Минимальные расстояния:

- до территории детских дошкольных учреждений
- существующие деревья и группы деревьев, подлежащие вырубке
- фонари, подлежащие переносу - 2шт.
- дорожные знаки, подлежащие переносу - 2шт.
- фонари переносимые, проектное расположение
- парковочные места для МГН

более детальное благоустройство территорий прилегающих к школе № 79 разрабатывается в томе №2

Примечание:

1. Всего проектируемых и реконструируемых парковочных мест 394, в том числе 41 для МГН
2. Общая площадь проектируемых и реконструируемых автостоянок и проездов 9215,4 м^2, проектируемых тротуаров 517,6м^2
3. Существующих, не реконструируимых парковочных мест ориентировочно 170, в том числе 17для МГН
4. С территории парковок удаляются все существующие древесые насаждения.
5. Предусмотреть компенсационные высадки в пределах данного квартала в размере 150% от вырубаемых

Согласовано

Взам. инв. №

Подпись и дата

Инв. № подл.

Муниципальный контракт №04/07от 31 мая 2016 года, шифр 04/2016 ЧГ.ПП

Проект устройства парковочных мест, благоустройства и озеленения территории общего пользования микрорайонов А и Б в г. Черноголовке(ул. Первая д.1, ул. Первая д.2, ул. Первая д.2А, ул. Первая д.2Б, ул. Первая д.2В, ул. Первая д.3, ул. Первая д.4, ул. Первая д.4А, ул. Первая д.5, ул. Первая д.6, ул. Первая д.6а, ул. Первая д.9б, ул. Первая д.10А, ул. Первая д.11, ул. Первая д.12, ул. Первая д.13, ул. Первая д.14, ул. Первая д.14А, ул. Первая д.15, ул. Первая д.16, ул. Первая д.17б1, ул. Первая д.18, ул. Первая д.19г1, ул. Первая д.22, ул. Первая д.23, ул. Первая д.24, ул. Первая д.25

Изм.	Кол. уч.	Лист	№ док.	Подп.	Дата				
Руководитель	Голубчиков				06.16	Администрация муниципального образования "Городской округ Черноголовка"	Стадия	Лист	Листов
ГИП	Лысиков				06.16		Р	3	12
ГАП					06.16				
Разработал	Мироненко				06.16	Схема планировочной организации земельного участка М 1:1000	ИНФОПРОМ ТЕХНОЛОГИИ		
Н.Контроль	Голубчиков				06.16				

формат (750х1000)

С
496700
2243300
496700
2243600
496400
2243600
496400
2243600
Институтский проспект
Институтский проспект
Центральная ул.
Школьный бул.
Школьный бул.
Школьный б

Условные обозначения:

Границы:

- существующие красные линии
- (8) номер по экспликации

Объекты

- существующие жилые здания
- существующие не жилые здания и сооружения
- проектируемые ограждения автостоянок
- существующие деревья и группы деревьев, подлежащие вырубке
- парковочные места для МГН
- лиственный кустарник (проектируемая живая изгородь)

Территории:

- проектируемые и реконструируемые автостоянки
- восстанавливаемое озеленение
- восстанавливаемые пешеходные дорожки
- существующие пешеходные дорожки, площадки
- существующие дороги, проезды, площадки
- существующие дороги, проезды, площадки с бетонным покрытием
- место перресечения автостоянок пешеходными путями (см. лист №9)

Экспликация проектируемых и реконструируемых автостоянок

Номер на плане	Наименование	Примечание
1.	автостоянка на 15 м/м, в том числе 3м/м для МГН	
2.	автостоянка на 10 м/м	
3.	автостоянка на 11м/м, в том числе 3м/м для МГН	
4.	автостоянка на 7 м/м, в том числе 4м/м для МГН	
5.	автостоянка на 10 м/м	
6.	автостоянка на 10 м/м	
7.	автостоянка на 1м/м, в том числе 1м/м для МГН	
8.	автостоянка на 17 м/м, в том числе 3м/м для МГН	
9.	автостоянка на 19 м/м	
10.	автостоянка на 7 м/м	
11.	автостоянка на 3 м/м, в том числе 3м/м для МГН	
12.	автостоянка на 11 м/м, в том числе 3 м/м для МГН	
13.	автостоянка на 12м/м	
14.	автостоянка на 8 м/м , в том числе 3м/м для МГН	
15.	автостоянка на 2 м/м, в том числе 2 м/м для МГН	
16.	автостоянка на 11м/м, в том числе 3 м/м для МГН	
17.	автостоянка на 13 м/м	
18.	автостоянка на 27 м/м	
19.	автостоянка на 32 м/м	
20.	автостоянка на 32 м/м	

Примечание:

1. Всего проектируемых и реконструируемых парковочных мест 258, в том числе 28 для МГН
2. Общая площадь проектируемых и реконструируемых автостоянок 9595 м^2, площадь проектируемых тротуаров 131,5 м^2
3. Существующих, не реконструируимых парковочных мест ориентировочно 105 , в том числе 10 для МГН
4. С территории парковок удаляются все существующие древесые насаждения.
5. Предусмотреть компенсационные высадки в пределах данного квартала в размере 150% от вырубаемых

Согласовано

Взам. инв. №

Подпись и дата

Инв. № подл.

Изм.	Кол. уч.	Лист	№ док.	Подп.	Дата	Муниципальный контракт №04/07от 31 мая 2016 года. шифр 04/2016 ЧГ.ГП		
						Проект устройства парковочных мест, благоустройства и озеленения территорий общего пользования микрорайонов А и Б в г. Черноголовка:ул. Институтский проспект д.2, ул. Институтский проспект д.4, ул. Институтский проспект д.6, ул.Центральная д.10, ул.Центральная д.10А, ул.Центральная д.12, ул.Центральная д.12А, ул.Школьный бульвар д.11, ул.Школьный бульвар д.13		
Руководитель		Голубчиков			06.16	Администрация муниципального образования "Городской округ Черноголовка"	Стадия	Лист	Листов
ГИП		Лысиков			06.16		Р	3	12
ГАП					06.16				
Разработал		Мироненко			06.16	Схема планировочной организации земельного участка М1:1000	ИНФОПРОМ ТЕХНОЛОГИИ		
Н.Контроль		Голубчиков			06.16				

формат 520х650

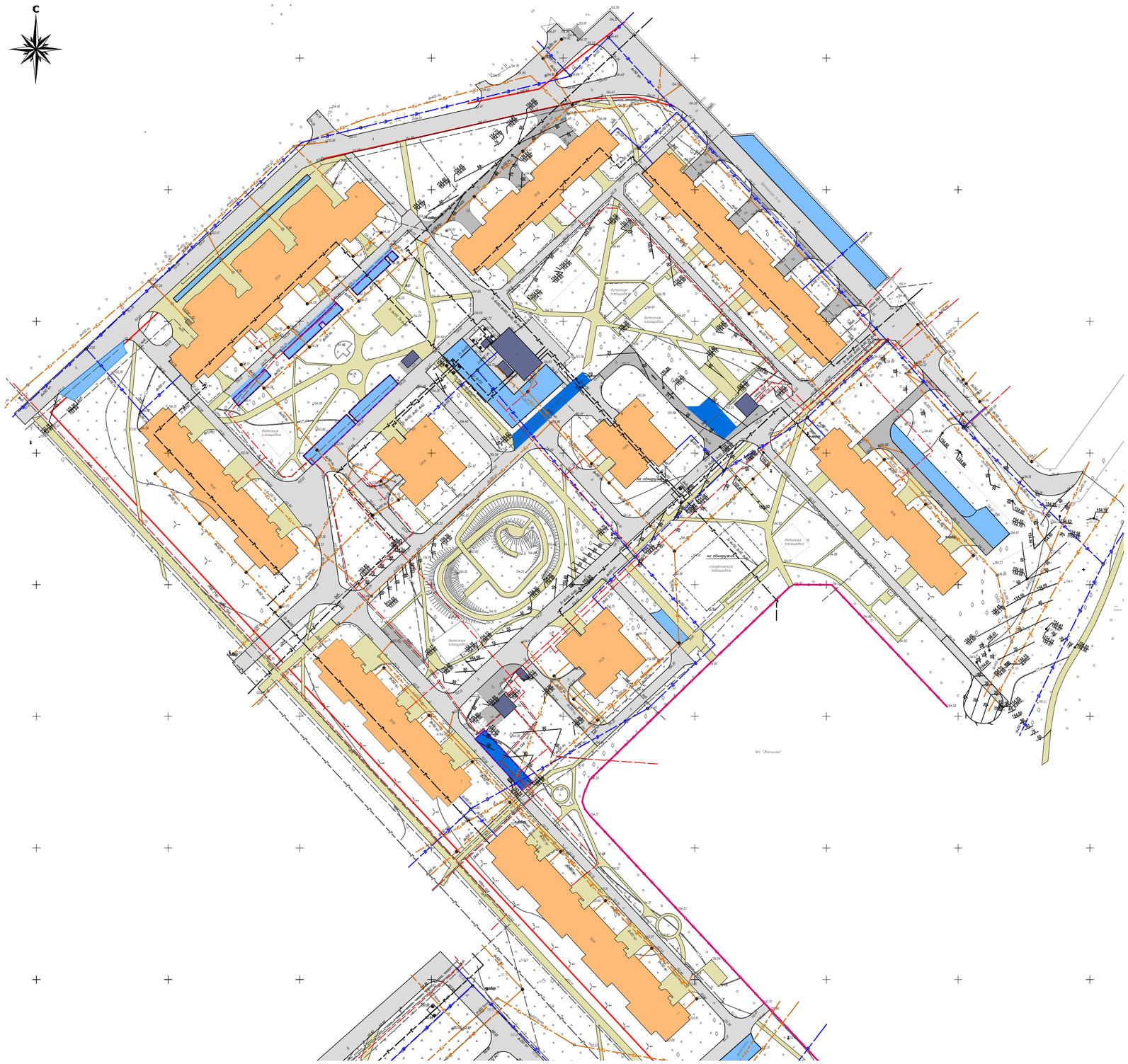

Условные обозначения:

существующие красные линии

Объекты

- существующие жилые здания
- существующие не жилые здания и сооружения
- существующие дошкольные образовательные учреждения
- существующие автостоянки асфальтированные (ориентировочно 22м/м)
- существующие автостоянки не требующие реконструкции (ориентировочно 170 м/м)
- существующие автостоянки с покрытием из плит (ориентировочно 10м/м)
- существующие дороги, проезды, площадки
- существующие дороги, проезды, с бетонным покрытитем
- существующие пешеходные дорожки, площадки
- существующие ограждения детских садов и школ

существующие инженерные сети

- водопровод
- канализация бытовая
- теплотрасса
- газопровод
- канализация ливневая
- электрокабель 10кВ

Согласовано

Взам. инв. №

Подпись и дата

Инв. № подл.

Изм.	Кол. уч.	Лист	№ док.	Подп.	Дата
Руководитель		Голубчиков			06.16
ГИП		Лысиков			06.16
ГАП					06.16
Разработал		Мироненко			06.16
Н.Контроль		Голубчиков			06.16

Муниципальный контракт №04/07от 31 мая 2016 года. шифр 04/2016 ЧГ.ГП

Проект устройства парковочных мест, благоустройства и озеленения территорий общего пользования микрорайонов А и Б в г. Черноголовка»: ул. Центральная д.2, ул. Центральная д.4, ул. Центральная д.4а, ул. Центральная д.4Б, ул. Центральная д.4в, ул. Центральная д.6, ул. Центральная д.8,ул.Школьный бульвар д.3, ул.Школьный бульвар д.5, ул.Школьный бульвар д.7

Администрация муниципального образования "Городской округ Черноголовка"

Стадия	Лист	Листов
Р	2	12

Схема существующего положения
М1:1000

ИНФОПРОМ ТЕХНОЛОГИИ

формат (530х680)

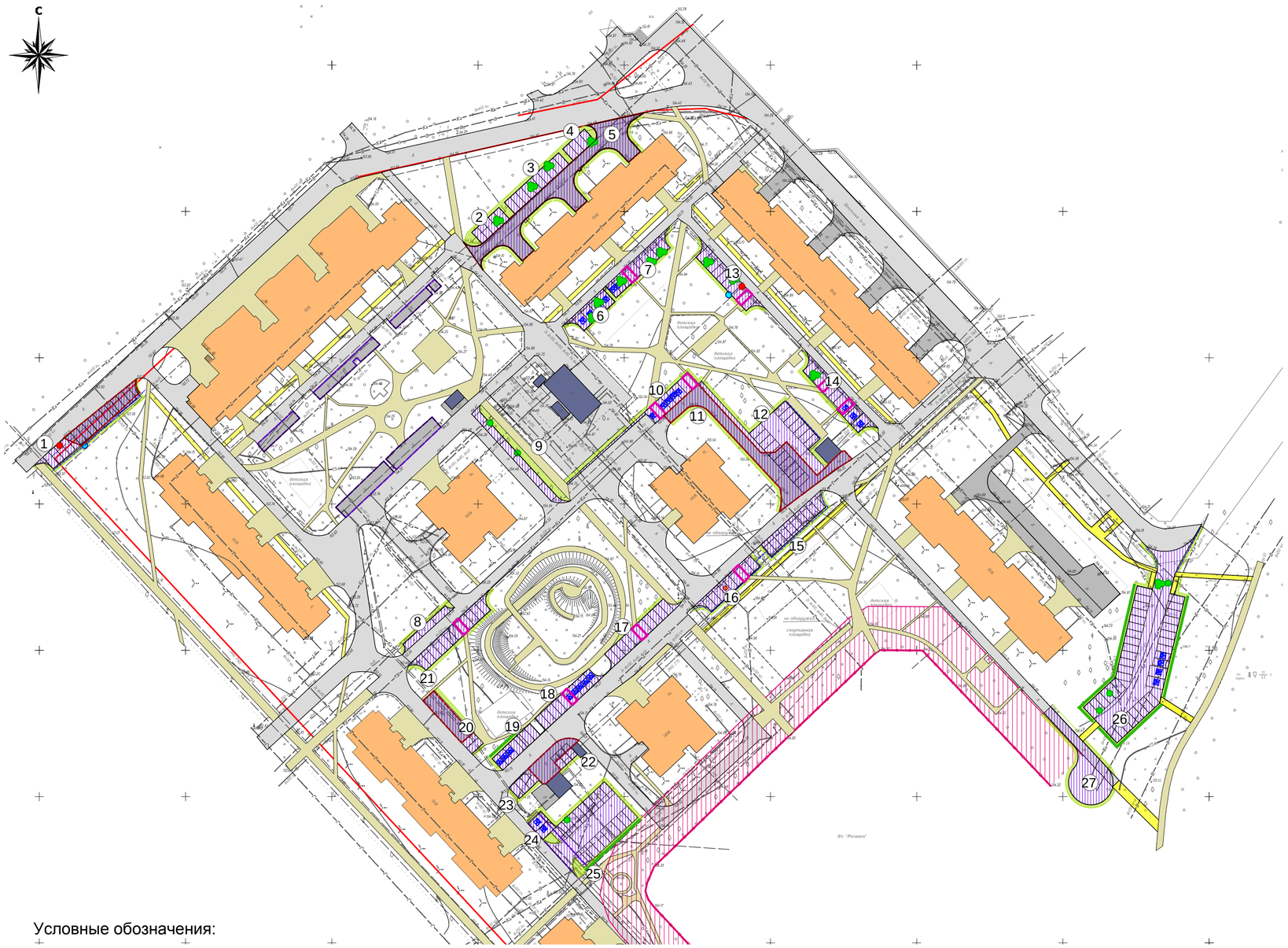

Экспликация проектируемых и реконструируемых автостоянок

Номер на плане	Наименование	Примечание
1.	автостоянка на 4 м/м	
2.	автостоянка на 5 м/м	
3.	автостоянка на 10 м/м	
4.	автостоянка на 4 м/м	
5.	реконструируемый проезд 489,1 м^2	
6.	автостоянка на 4 м/м, в том числе 4 м/м для МГН	
7.	автостоянка на 10м/м, в том числе 2 м/м для МГН	
8.	автостоянка на 3м/м	
9.	автостоянка на 6 м/м	
10.	автостоянка на 8 м/м, в том числе 5 м/м для МГН	
11.	реконструируемый проезд 443,1 м^2	
12.	автостоянка на 17 м/м	
13.	автостоянка на 10 м/м	
14.	автостоянка на 10 м/м, в том числе 3 м/м для МГН	
15.	автостоянка на 10м/м	
16.	автостоянка на 9 м/м	
17.	автостоянка на 11 м/м	
18.	автостоянка на 10 м/м, в том числе 5 м/м для МГН	
19.	автостоянка на 7 м/м, в том числе 3 м/м для МГН	
20.	автостоянка на 2м/м	
21.	автостоянка на 12 м/м	
22.	автостоянка на 3 м/м	
23.	автостоянка на 4 м/м	
24.	автостоянка на 2 м/м, в том числе 2 м/м для МГН	
25.	автостоянка на 20 м/м	
26.	автостоянка на 40 м/м, в том числе 4 м/м для МГН	
27.	реконструируемый проезд с разворотной площадкой 263,1 м^2	

Условные обозначения:

Границы:

- существующие красные линии
- (8) номер по экспликации

Объекты

- существующие жилые здания
- существующие не жилые здания и сооружения
- существующие дошкольные образовательные учреждения
- проектируемые ограждения автостоянок
- проектируемое ограждение детского сада
- существующие деревья и группы деревьев, подлежащие вырубке
- фонари, подлежащие переносу - 5шт.
- дорожные знаки, подлежащие переносу - 2шт.
- фонари переносимые, проектное расположение
- парковочные места для МГН
- лиственный кустарник (проектируемая живая изгородь)

Территории:

- проектируемые и реконструируемые автостоянки
- восстанавливаемое озеленение
- восстанавливаемые пешеходные дорожки
- существующие пешеходные дорожки, площадки
- существующие дороги, проезды, площадки
- существующие дороги, проезды, с бетонным покрытием
- удаляемое покрытие из плит
- сохраняемое покрытие из плит
- место перресечения автостоянок пешеходными путями (см. лист №9)

Минимальные расстояния:

- до территории детских дошкольных учреждений

Примечание:

1. Всего проектируемых и реконструируемых парковочных мест 221, в том числе 28 для МГН
2. Общая площадь реконструируемых проездов и проектируемых и реконструируемых автостоянок 5406 м^2 площадь проектируемых тротуаров 454 м^2
3. Существующих, не реконструируимых парковочных мест ориентировочно 280, в том числе 28 для МГН
4. С территории парковок удаляются все существующие древесые насаждения. Предусмотреть компенсационные высадки в пределах данного квартала в размере 150% от вырубаемого количества

Согласовано

Взам. инв. №

Подпись и дата

Инв. № подл.

Изм.	Кол. уч.	Лист	№ док.	Подп.	Дата
Руководитель		Голубчиков			06.16
ГИП		Лысиков			06.16
ГАП					06.16
Разработал		Мироненко			06.16
Н.Контроль		Голубчиков			06.16

Муниципальный контракт №04/07от 31 мая 2016 года. шифр 04/2016 ЧГ.ГП

Проект устройства парковочных мест, благоустройства и озеленения территорий общего пользования микрорайонов А и Б в г. Черноголовка»: ул. Центральная д.2, ул. Центральная д.4, ул. Центральная д.4а, ул. Центральная д.4б, ул. Центральная д.4в, ул. Центральная д.6, ул. Центральная д.8,ул.Школьный бульвар д.3, ул.Школьный бульвар д.5, ул.Школьный бульвар д.7

Администрация муниципального образования "Городской округ Черноголовка"

Стадия	Лист	Листов
Р	3	12

Схема планировочной организации земельного участка М1:1000

ИНФОПРОМ ТЕХНОЛОГИИ

формат (530х680)